

ROMANIA
JUDETUL CARAS-SEVERIN
COMUNA ZORLENTU MARE
Nr. 1978 din 25.06.2021

PROIECT DE HOTARARE
Privind aprobarea Statutului Comunei Zorlentu Mare, judetul Caras-Severin

Avand in vedere referatul de aprobare nr. 1979 din 25.06.2021 intocmit de primarul comunei Zorlentu Mare, raportul de specialitate nr. 1980 din 25.06.2021, precum si avizele comisiilor de specialitate din cadrul consiliului local al comunei Zorlentu Mare;

In conformitate cu:

- prevederile art. 121 alin (1) si (2) din Constitutia Romaniei, republicata;
- prevederile art. 3, art. 4, si art. 6 paragraful I din Carta europeana a autonomiei locale adoptata la Strasbourg la 15 octombrie 1985, ratificata prin Legea nr. 199/1997;
- prevederile art. 104 si art. 129 alin (3) din OUG nr. 57/2019 privind Codul administrative, cu completarile ulterioare;
- anexa nr. 1 din Ordinul MDLPA nr. 25/2021 pentru aprobarea modelului orientativ al statutului unitatii administrative-teritoriale, precum si a modelului orientativ al regulamentului de organizare si functionare a consiliului local;

In temeiul art. 196 alin (1) lit. a) din OUG nr. 57/2019 privind codul administrativ;
Primarul comunei Zorlentu Mare, propune spre

HOTARARE

Art. 1 Se aproba Statutul comunei Zorlentu Mare, judetul Caras-Severin, conform anexei care face parte integranta din prezenta.

Art. 2 Secretarul general al comunei Zorlentu Mare va asigura publicitatea si comunicarea prezentei hotarari institutiilor si persoanelor interesate in conditiile art. 197 din OUG nr. 57/2019 privind codul administrativ.


INITIATOR
PRIMAR
Ion-Marius ISFAN



Avizeaza, secretar general uat
Titiana-Lenuta LITA



**Statut Comuna
Zorlentu Mare
Caras-Severin**





Statutul Comunei

Zorlentu Mare - Caras-Severin



Anexă la H.C.L. nr. ____/____.____. 2021

STATUTUL COMUNEI ZORLENTU MARE JUDETUL CARAS-SEVERIN

Potrivit prevederilor art.129 pct.3, lit.a din O.U.G nr. 57/2019 privind Codul administrativ, consiliul local aprobă statutul comunei,

CAPITOLUL I

Art.1 Prezentarea generala a unitatii administrativ-teritoriale

Comuna Zorlentu Mare este o unitate administrativ-teritoriala cu personalitate juridica ,din judetul Caras-Severin, situata in partea de nord a judetului, in bazinul Ezeris, pe valea raului Pogonis (loc ocupat candva de un golf al marii Panonice), la 27 km de municipiul resedinta de judet Resita si la 482 km de Bucuresti, capitala tarii.

Comuna este străbătuta de drumul judeţean DJ 587 Brebu - Fârliug.

Codul postal al comunei este: 327450 , codul SIRUTA :

COD SIRUTA	SAT	COMUNA	JUDET
54715	ZORLENCIOR	Sat component al comunei Zorlentu mare	Caras-severin
54706	ZORLENTU MARE	Sat resedinta de comuna Zorlentu mare	Caras-severin

Aceasta unitate administrativ-teritoriala cuprinde o populatie rurala unita prin interese si traditii alcatuita din doua sate componente:

- Zorlentu Mare , care este resedinta de comuna unde isi desfasoara activitatea autoritatile locale, este o localitate de rang IV, conform Legii nr.351/2001 privind aprobarea Planului de amenajare a teritoriului naţional - Secţiunea a IV-a Reţeaua de localităţi.
- Zorlencior- sat apartinator;

Biserica ortodoxă română a fost construită în anul 1790, iar cea greco-catolică în anul 1902.



Statutul Comunei

Zorlentu Mare - Caras-Severin



Comuna Zorlentu Mare are o suprafata de 6.610 ha.

Comuna Zorlentu Mare se invecineaza cu:

- La nord – comuna Scaius;
- La vest – comuna Ezeris;
- Sud – comuna Brebu;
- Est – comuna Copacele, Ohaba;

Comuna Zorlentu Mare este situata la 45°27'45" latitudine nordica si 21°57'25" longitudine estica.

- **Suprafată:** 6.610 ha
- **Intravilan:** 332 ha
- **Extravilan:** 6.278 ha
- **Populație:** 1.250
- **Gospodării:** 669
- **Nr. locuințe:** 669
- **Nr. grădinițe:** 1
- **Nr. școli:** 1

Comuna Zorlentu Mare este o unitate administrativ-teritorială cu personalitate juridică de drept public, deplina si avand patrimoniu propriu.

Comuna Zorlentu Mare este subiect juridic de drept fiscal ,avand codul de inregistrare fiscala : 3227343, fiind titularul conturilor deschise la unitatile de Trezorerie precum si la unitatile bancare.

Comuna Zorlentu Mare ca unitate administrativ-teritoriala cu personalitate juridica este titularul drepturilor si obligatiilor ce decurg din contractile privind administrarea bunurilor care apartin domeniului public si privat in care acesta este parte si din ale contracte unde este parte.

In relatiile cu alte autoritati si institutii publice, persoane fizice sau persoane juridice **comuna Zorlentu Mare** are urmatoarele relatii de contact:

SEDIU: comuna **Zorlentu Mare**, sat Zorlentu Mare, strada Principala nr. 34,



Statutul Comunei

Zorlentu Mare - Caras-Severin



judetul Caras-Severin.

ADRESA OFICIALA DE POSTA: comuna Zorlentu Mare, sat Zorlentu Mare, strada Principala nr. 34, judetul Caras-Severin.

ADRESA OFICIALA DE POSTA ELECTRONICA:

primariazorlentuare@gmail.com

Art.2 Autoritatile administratiei publice locale Zorlentu Mare

Autoritățile administrației publice locale la nivelul comunei Zorlentu Mare sunt:

- Consiliul Local Zorlentu Mare, ca autoritate deliberativă având 9 consilieri locali
- Primarul comunei Zorlentu Mare ca autoritate executivă.

Primarul, dl. Ion-Marius Ișfan, din partea Partidului Național Liberal, este în funcție din octombrie 2020.

Începând cu alegerile locale din 2020, consiliul local are următoarea componență pe partide politice:

Partid	Consilieri	Componența Consiliului			
<u>Partidul National Liberal</u>	5				
<u>Partidul PRO România</u>	4				

Primăria comunei Zorlentu Mare este o structură funcțională cu activitate permanentă, formată din primar, viceprimar, secretar și aparatul de specialitate al primarului.

Demnitari si personalul institutiei :

Primar: Ișfan Ion Marius

Viceprimar: Vuc Eugen Ion

Secretar General: Liță Titiana Lenuța



Statutul Comunei

Zorlentu Mare - Caras-Severin



Contabil: Dragu Adriana Elena

Administrator Public: Ișfan Cristian Dorin

Consiliul local și primarul se aleg prin vot universal, egal, direct, secret și liber exprimat, în condițiile prevăzute de legea privind alegerea autorităților administrative publice locale.

Consiliul local și primarul funcționează ca autorități ale administrației publice locale și rezolvă treburile publice din comună. Atribuțiile acestor două organe publice fiind stabilite prin noul Cod Administrativ.

Art.3 Patrimoniul unității administrativ-teritoriale Zorlentu Mare

Patrimoniul comunei Zorlentu Mare este alcătuit din totalitatea bunurilor mobile și imobile aflate în proprietatea publică și privată a comunei, precum și drepturile și obligațiile cu caracter patrimonial.

Inventarul bunurilor care aparțin domeniului public al comunei Zorlentu Mare este publicat în Monitorul Oficial al României.

Bunurile care aparțin domeniului privat al comunei Zorlentu Mare sunt spațiile cu destinația de cabinete medicale individuale și terenul aferent construcțiilor, care nu au fost vândute.

Inventarul bunurilor unității administrativ-teritoriale Zorlentu Mare se constituie într-o anexa la statut, care se actualizează anual.

Cresterea și diminuarea patrimoniului UAT-ului va fi temeinic justificată pentru fiecare caz în parte, în note explicative, referate, aprobate prin hotărârea Consiliului local Zorlentu Mare și anexate la inventar.

Bunurile aflate în proprietatea publică sau privată a comunei Zorlentu Mare pot fi date în administrarea instituțiilor publice și regiilor autonome din subordinea UAT-ului, pot fi concesionate, închiriate, date în folosință gratuită instituțiilor de utilitate publică sau pot fi valorificate prin alte modalități prevăzute de lege, prin hotărârea consiliului local al comunei.

Consiliul local hotărăște cu privire la cumpărarea unor bunuri ori vânzarea bunurilor aflate în proprietatea privată a comunei Zorlentu Mare, în condițiile legilor în vigoare.

Vânzarea, concesionarea, închirierea bunurilor aparținând comunei se pot face numai prin licitație publică, potrivit prevederilor legale.

Consiliul local poate da în folosință gratuită, pe termen limitat, bunuri mobile și imobile proprietatea publică sau privată a comunei, persoanelor juridice fără scop lucrativ care desfășoară activitate de binefacere sau de utilitate publică ori serviciilor publice.

În condițiile legii, Consiliul Local hotărăște cooperarea sau asocierea cu persoane



Statutul Comunei

Zorlentu Mare - Caras-Severin



juridice române ori străine, cu organizații neguvernamentale și cu alți parteneri sociali, în vederea finanțării și realizării în comun a unor acțiuni, lucrări, servicii sau proiecte de interes public local, precum și de stabilire a unor relații de parteneriat cu unități administrativ-teritoriale similare din alte țări.

Consiliul Local hotărăște cooperarea sau asocierea cu alte autorități ale administrației publice locale din țară sau străinătate precum și aderarea la asociații naționale și internaționale ale autorităților administrației publice locale, în vederea promovării unor interese comune, pentru realizarea unor lucrări și servicii de interes public, precum și colaborarea cu agenții economici din țară sau din străinătate în scopul realizării unor acțiuni sau lucrări de interes comun.

Cetățenii comunei sunt consultați prin **Referendum** cu privire la problemele locale de interes deosebit.

Referendumul se organizează potrivit Legii nr.3/2000 .

Consultarea cetățenilor se poate face și prin organizarea adunărilor satești, pe sate.

Convocarea și organizarea adunărilor satești se fac de către primar, la inițiativa acestuia ori a unei treimi din numărul consilierilor locali în funcție.

Convocarea se face prin afișaj, prin invitație, sub semnătură ori prin alte mijloace de comunicare și va cuprinde în mod obligatoriu: scopul adunării, data și locul desfășurării adunării satești.

Propunerile adoptate în adunările satești se consemnează într-un proces-verbal, prin grija secretarului comunei.

Primarul are obligația de a pune în discuția consiliului local propunerile formulate în adunările satești pentru a adopta o hotărâre.



Statutul Comunei

Zorlentu Mare - Caras-Severin



CAPITOLUL II

Art.4 Repere istorice comuna Zorlentu Mare

Stravechea vatra de istorie si spiritualitate romaneasca, Comuna Zorlentu Mare sa impus in peisajul banatean prin frumusetea locurilor, prin harnicie, pricepere si ospitalitatea locuitorilor.

Prima atestare documentara dateaza din secolul XV, cand era proprietatea sotiei lui Gheorghe Gaman. Documentele de proprietate arata succesiunea diferitilor proprietari in urmatoarele secole, dovedind existenta continua a localitatii.

Pentru prima oara in secolul al XIX -- lea, comuna Zorlentu Mare a fost amintita in lucrarea "Schematism Lugoj", aparuta in 1871, in paginile acestei carti de istoria culturii greco -- oriental din orasul Lugoj fiind tratata problema credintei stramosesti a romanilor din comitatul Caras - Severin, abordandu-se si preocuparile privind autonomia bisericii banatene, punct distinct in programul adoptat de Adunarea Populara din Campia Libertatii de la 1948, cand marele tribun a cerut libertate pentru Romania din Banat.

La randul lor istoricii banateni de prestigiu cum au fost N. Corneanu, Grigore Popiti, I. Lotreanu, am dezvoltat o serie de aspecte ale istoriei comunei Zorlentu Mare, fiecare ocupandu-se de o anumita latura. Se cuvine amintit ca o prima sinteza a tuturor domeniilor vietii social - economice si culturale a facut Ioan Lotreanu in Monografia Banatului, Timisoara 1940 in "Enciclopedia Romana, Tomul II", Sibiu, 1904, editata de Carnei Diaconovici, gasind doar doua randuri: "Zorlentu Mare, comuna rurala in Banat, comitatul Caras - Severin cu 2900 locuitori".



Statutul Comunei Zorlentu Mare - Caras-Severin



In Dictionarul localitatilor din Transilvania", volumul 11, de Corolean Suciu, putem vedea ca Zorlentu Mare a fost atestat de aproape jumatate de mileniu, respectiv din anul 1544, ceea ce inseamna ca spre sfarsitul secolului se vor implinii 500 de ani de atestare documentara.

Am mai releva in acest context contributia cercetatorului dr. Vasile Ionita din Resita care s-a ocupat de toponimia comunei. Alti cercetatori s-au aplecat asupra fenomenului folcloric si etonografia, indeosebi in "le-am in inima si-n gand", aparuta in 1968 la Timisoara, volum ingrijit de prof. universitar dr. Ioan Iliescu si de Mie Birau.

Despre indepartata perioada a paleoliticului, imprejurimile comunei Zorlentu Mare nu ne-au furnizat marturii, in schimb au dat la iveala neasteptat de bogate vestigii neolitice. Aceasta se afla in nord estul comunei la o distanta de circa 4 km, pe mai multe dealuri apropiate, intr-o regiune ce domina zona in partea central a a Banatului. Asezarea din aceasta zona a fost descoperita de geologul Halovats G.in 1892 si dupa aceasta data a fost amintita de mai multe ori in literatura de specialitate.

Punctele respective in numar de 6 - Dealul Giurii, Gveliste, Negrusa, Valea Seaca, Salasul lui Mornac, Obarsia Alunisului-ine leaga organic unul de altul si constituie locuri de asezare a purtatorilor culturii Vinca.

Sapaturile s-au axat pe zona centrala, in punctul Gveliste. Aici au fost efectuate sondaje si sapaturi in anii 1960-1964, de colectivul Moga - Raut - Lazarovici, iar in 1973-1975 de cercetatorul Ghe. Lazarovici de la Institutul de Arheologie din Cluj Napoca. Pe Negrusa s-au facut sondaje in 1962 si 1975 iar pe Dealul Giurii in 1962.

In urma acestor cercetari, s-a stabilit existenta asezarilor de-a lungul fazelor Vinca, B1, B2, locuire ce a fost documentata de 6 niveluri si subniveluri.

Au fost dezvoltate numeroase locuinte de suprafata, cu grupari de chirpici ce apartin peretilor laterali, bordee, vetre si cuptoare, gropi, toate continand un bogat material arheologic. In



Statutul Comunei Zorlentu Mare - Caras-Severin



afara vaselor de uz comun, realizate din pasta semifina, se remarca ceramica din pasta fina, de culoare rosie, neagra, galben-cenusie. Numeroase sunt si uneltele din silex, obsidian, os.etc,

Deosebit de bogata, tipologic si cantitativ este si plastica de aici, fiind descoperite circa 300 de figurine de lut, intregi sau fragmentate. Prin descoperirile facute, asezarile neolitice existente in raza comunei Zorlentu Mare au devenit puncte de referinta pentru neoliticul din tara noastra.

Incheierea razboaielor care au dus la cucerirea Daciei de catre romani (101-102 -- 105-106) marcheaza inceputul unei noi epoci in istoria societatii romanesti de pe teritoriul tarii noastre. Izvoarele literar istorice antice, marturiile epigrafice si numismatice dovedesc ca teritoriul de azi al comunei a fost parte integranta a Daciei.

In secolul al XV-lea (1459), s-au gasit documente privitoare la situatia mosiilor de aici. Acestea sunt indicate in volumul istoricului Pert Frigyes. In conformitate cu aceste documente, aflam ca in anul 1503, proprietarul de pe teritoriul de azi al comunei, Holgos Fule, vinde mosia cu 20 de galbeni lui Desy Petru. Acesta o detine pana in anul 1544 cand mosia trece in posesia lui Valcoi Nicolae. In 1584 apar alti 2 proprietari, Simo Ianos si Gaman Nicolae. In 1600, din cauza unor neintelegeri intre cele 2 familii, Gaman il alunga pe Simon din Zorlent. Acesta isi ia oamenii si partea lui de avere si se instaleaza la cativa km distanta formand aici vatra satului Zorlentu Mic (Zorlenciorul de astazi).

La recensamantul din 1717, satul este amintit ca Velichi Zorlenci, cu 150 de case.

Din acest an trece sub tutela Curtii Imperiale, pana in 1855 cand depinde de societatea STEG, cu 8446 lante de pamant arabil dispersat in loturile micilor proprietari.

In anul 1770, contele Clary, guvernatorul Banatului, aproba terenurile si padurile necesare Uzinelor din Resita, STEG-ul avand nevoie de lemn pentru carbuni, precum



Statutul Comunei

Zorlentu Mare - Caras-Severin



si de busteni pentru minele de carbuni si metale feroase si neferoase, s-a produs la acea data schimbarea loturilor micilor proprietari, in interesul Uzinelor. Dupa primul razboi mondial. in 1920 STEG-ul trece in alta forma de proprietate si organizare sub denumirea de Uzinele de Fier si Domeniile Resita. Acestei firme ii apartin padurile comunei pana in 1948 cand prin nationalizare, a trecut in proprietatea statului roman .

Asupra denumirii localitatii, mentionam numele de Zorlentu Mare in cromolitografia lui Aloisiu Vlad (sec al XV-lea), de Sorlens Mare D.S.A. (conform sigiliului din 1784, avand inscrisa denumirea sub imaginea unui miel), Zorlencs Mare (in 1800 conform celui de al doilea sigiliu cunoscut avand ca imagine pe Sfantul Gheorghe omorand balaurul).

Monumente istorice in comuna Zorlentu Mare:

CS-I-s-B-10899 (RAN: 54706.01.01)	Asezare	sat Zorlentu Mare; comuna Zorlentu Mare	„Icreliste”, la 5 km NV de sat	Neolitic, Cultura Vinča
---	---------	--	-----------------------------------	-------------------------------



CAPITOLUL III

Art.5 Cadrul natural, Relief

Hotarul comunei **Zorlentu Mare** este asezat in depresiunea raului Pogonis, pe ambele maluri ale acestuia, fiind inconjurat de dealuri de inaltimi mici, cele mai reprezentative trepte de-a lungul raului Pogonis sunt luncile, cu portuni mlastinoase, dealurile Sacosului in partea de nord si o prelungire a muntilor Dognecei, Munceii Arenis in partea de sud.

5.1 Clima

Pozitia geografica a judetului si diversitatea conditiilor naturale determina atat trasaturile majore ale climatului, cat si nuantele locale ale acestuia.

Teritoriul comunei Zorlentu Mare se incadreaza in aceste conditii de climat temperat continental moderat cu influente mediteraneene si oceanice, datorita faptului ca se gaseste in adapostul lantului carpatic care opreste masele de aer rece dinspre nord si nord - est si permite patrunderea eelor maritime din sud - vest si vest.

Temperatura medie anuala este de 10.5° C.

Regimul mediu lunar prezinta caracteristicile climei temperate. incepand din luna ianuarie care are mediile lunare cele mai scazute de -0,8° C, mediile lunare urca continuu pana la atingerea maximei situate in luna iulie de 21 ° C, dupa care scad progresiv inspre lunile de iarna. Este de remarcat ca in luna decembrie, temperaturile medii sunt pozitive de 1.5 ° C.



Statutul Comunei

Zorlentu Mare - Caras-Severin



Amplitudinile medii anuale se situeaza in jurul temperaturii de 21.8°C , marcand incalzirile puternice de vara si racirile puternice de iarna.

. Maxima absoluta s-a inregistrat in august 1988 de 40°C , iar minima absoluta in luna decembrie din 1963, fiind de $-29,2^{\circ}\text{C}$.

Numarul mediu al zilelor de inghet variaza intre 95 - 100 de zile.

Umezeala relativa a aerului este un indicator important pentru caracterizarea regimului climei. Ea este exprimata prin valorile raportului dintre cantitatea vaporilor de apa existenta in atmosfera si cea maxima corespunzatoare temperaturii.

5.2 Regimul precipitatiilor

Analizand cantitatile anuale se observa ca ele nu sunt repartizate uniform in cele 4 anotimpuri: cel mai bogat anotimp este vara, valorile fiind de 237,4 mm/an.

Toamna, cand activitatea ciclonica din vest slabeste, cantitatile de precipitatii sunt mult mai reduse, dar mai mari decat in alte zone ale larii datorita intensificarii activitatii ciclonice din zona mediteraneana.

Conform hartii secetei in Romania, comuna Zorlentu Mare se incadreaza la un volum de precipitatii de $700 - 750\text{ l/m}^2$ anual, apreciate in categoria de cantitati medii, avand in vedere faptul ca in tara noastra sunt zone cu precipitatii de peste 1200 l/m^2 anual.

5.3 Vanturile

Frecventa dominanta a vantului este pe directia nord - vest de 12,8 %, iar cea mai mica frecventa o au vanturile din sud - est de 2.6 %, est 4.3 % ~i nord - est 5.1 %.

Viteza vantului este oarecum similara frecventei, in sensul ca cele mai mari valori ale vitezei coincid in general cu distributia frecventei. Astfel in nord vest viteza



Statutul Comunei

Zorlentu Mare - Caras-Severin



vantului este de 3,3 m/s, în sud 3,3 m/s, excepție făcând viteza pe direcția nord de 3.5 m/s.

5.4 Solul

Solul caracteristic eu-mezobazic gleizat oferă condiții foarte bune pentru arat. Cele mai fertile sunt solurile aluvionale din zona de lunca – aici se face agricultura.

Solurile caracteristice comunei sunt solurile brune, mai întâlnim soluri Bruno luvice, argiloase, iluviale.

Teritoriul localității Zorlentu Mare se situează în zona de contact geologic dintre formațiunile cristolofiliene ale faciesului amfibolitic și cele aparținând complexului petrografic cristolofilian de vârstă Anteproterozoic superloara - Paleozoic.

5.5 Reteaua hidrografică

Apa constituie una din resursele naturale importante pentru desfășurarea în bune condiții a activităților sociale și economice din regiune.

5.6 Apele de suprafață

Apele de suprafață se restrâng la Bazinul Pogonis, care are o suprafață destul de mică de 696 km pătrați, extins în marea majoritate, în arealul Piemonturilor Banatene, cu o rețea fluviatilă relativ săracă, dar se remarcă, totuși, prin regimul hidrologic.

Raul Pogonis are o lungime totală de 100.2 km între izvor (760 m) și varsarea în raul Timis (95 m), primind o serie de afluenți mici precum valea Strajesti, Igazaul, Taul, etc., pe partea stângă iar pe Valea Batrana, Valea Mica, etc., pe dreapta.

Debitul mediu anual al râului Pogonis este de 1.07 m³/s între Brebu și Zorlentu Mare.



Statutul Comunei

Zorlentu Mare - Caras-Severin



Pe teritoriul comunei sunt amenajate de catre investitori, o balta de peste la iesirea din comuna spre localitatea Dezesti, si o balta de peste la iesirea din comuna spre localitatea Brebu, la o distanta de cca 1 km.

5.7 Apele subterane

Apele subterane se impart in 2 categorii: ape freatice (ape descendente) si ape de adancime (ape ascendente).

In perimetrul bazinetului depresionar Brebu - Zorlentu Mare apele freatice sunt cantonate in depozite actuale de lunca si in depozite neogene (nisipuri grosiere si pietrisuri - in zona de terasa). Adancimile la care se intalnesc oscileaza intre 0,5 m in lunca si 15 m pe terase.

Nivelul piezometric are valori cuprinse intre 0,5 si 4 m. Grosimea stratelor freatice este intre 0,75 m si 5 m.

5.8 Flora si fauna.

Flora

Arealul comunei Zorlentu Mare este situat in zona padurilor.

Comuna este situata in etajul forestier, al padurilor de gorun cu carpen dar ii este specifica si vegetatia azonala din lungul luncii Pogonis, dar fiind inlocuita cu o vegetatie agricola.



Statutul Comunei

Zorlentu Mare - Caras-Severin



Padurile de gorun (*Quercus Petraea*) cu carpen (*Carpinus Betulus*), de cer ,*Quercus Cerris*) si garnita (*Quercus Frainetto*) se intalnesc pe podurile mai inalte ale culmilor Magura Poiana si Blauca, precum si pe culmile Arenisului.

Alaturi de speciile de stejar mentionate intalnim specii lemnoase ca ulmul de munte (*Ulmul Montana*), paducelul, artarul, scorusul, porumbarul, jugastrul, alunul.

Primavara si vara in padurile de gorun vegeteaza si infloresc un numar mare de plante ierboase: fragul de padure (*Fragaria Vesca*), tresticara (*Calamagrostis Arundinacea*), drobita (*Gentisa Tinctoria*), trifoiul rosu (*Triforiul Pratense*), etc.

Deoarece zona dispune de o lunca extinsa de-a lungul Pogonisului, aici exista o suprafata de vegetatie azonala, dar o mare parte din aceasta a fost inlaturata de folosintele agricole.

Prin extinderea culturilor agricole, vegetatia agricola a luat locul in mare parte, vegetatiei natural. In general plantele cultivate sunt pomii fructiferi pe o suprafata mare.

Fauna

Fauna este reprezentata in zona studiata printr-un numar mare de specii, cuprinzand majoritatea grupelor de animale. Padurea conditioneaza in mare masura raspindirea animalelor.

Fauna destul de diversificata este reprezentata de animalele specifice zonelor deluroase cum ar fi: vulpea, viezurele, veverita, iepurele de camp, caprioara si mai rar, mistretul.

Dintre reptile amintim gusterele si sarpele de casa.

Pasari permanente – vrabia, pitigoiul, sticletele, ciocarlia, cotofana, mierla neagra si ciocanitoarea pestrita – si cele migratoare – cucul, pupaza, randunica, pitpalacul – vin sa intregasca cadrul natural atat de diversificat al comunei.



Statutul Comunei

Zorlentu Mare - Caras-Severin



Nu lipsesc nici pasarile pradatoare – uliul, cioara griva si soimul – cat si cele de noapte – ciuhurezul, cucuveaua si ciovica. Pasarile, sunt si ele pe cat de variate ca specii, pe atat de raspandite – alaturi de ciocanitoare, mierle, ghionoaie, se gasesc vrabii, pitigoi, cinteze, ciocarlani, pupeze, cucii, pitulici, pasari care, de primavara pana toamna tarziu, umplu padurile cu cantecele lor.

Incepand din aprilie isi fac aparitia berzele si cucii care stau pana in septembrie, dupa care se indreapta spre tarile calde, ramanand pe teritoriul comunei numai pasarile care stau permanent pe aceste meleaguri.

In apele curgatoare de pe teritoriul comunei se gaseste o varietate de pesti migratori mai ales din speciile de trecere de la apele de munte la cele de campie.

Fauna de vertebrate existenta aici nu este una specifica, ci in linii generale este asemanatoare cu fauna Romaniei fiind o componenta importanta a biodiversitatii, ea trebuie pastrata integral.

5.9 Calitatea mediului

Romania, inclusiv judetul Caras Severin si comuna Zorlentu Mare, este detinatoarea unui capital natural eterogen si mai putin fragmentat si alterat si a unei biodiversitati bogate mai putin erodate decat majoritatea tarilor europene.

5.10. Aria naturala protejata, Locul fosilifer de la Zorlentu Mare

Incadrarea teritorial - administrativa : Judetul Caras - Severin, Comuna Zorlentu Mare

Rezervatie categoria IV IUCN.

Administrator Asociatia Speologica Exploratorii

Suprafata - 3 ha.

Altitudinea : Maxima 350m, Minima 270m, Medie 310m.

Statutul legislativ - H CJ 8/1994, D. 499/1982.

Localizarea geografica - coordonate central - Latitudine 45° 28' / Longitudine 21° 59'



Statutul Comunei

Zorlentu Mare - Caras-Severin



Limita se desfasoara pe pasunea comunala pe care se afla rezervatia.

Caile de acces : D.N. 58 Resita - Brebu. De la Brebu pe D.J. Brebu - Zorlentu Mare, la iesire din Zorlentu Mare pe partea dreapta a drumului la circa 300 m.

Localitati apropiate: Zorlentu Mare

Incadrarea in Regiunea Biogeografica Europeana (conform normelor europene) : Panonica.

Incadrarea in Ecoregiunea Romaniei (conform Strategiei Nationale pentru Conservarea Biodiversitatii) : Dealurile Banatului.

Habitate :

Vegetatie - Pasuni.

Geomorfologice - Deal.

Geologice - Domeniul sedimentar, Depozit fosilifer.

Principalele tipuri de habitate din aria protejata: Punct fosilifer, 3ha, 100%.

CAPITOLUL IV

Art. 6 Comuna Zorlentu Mare dispune de urmatorul potential:

CATEGORIA	SUPRAFATA HA	%
Arabil	1375	19,49
Pasuni	1957	27,74
Fanete	367	5,20
Padure	2681	38
Livezi	228	3,23
Luciu de apa	20	0,28
Drumuri	10	0,14
Curti constructii	332	4,71
Neproductiv	86	1,22



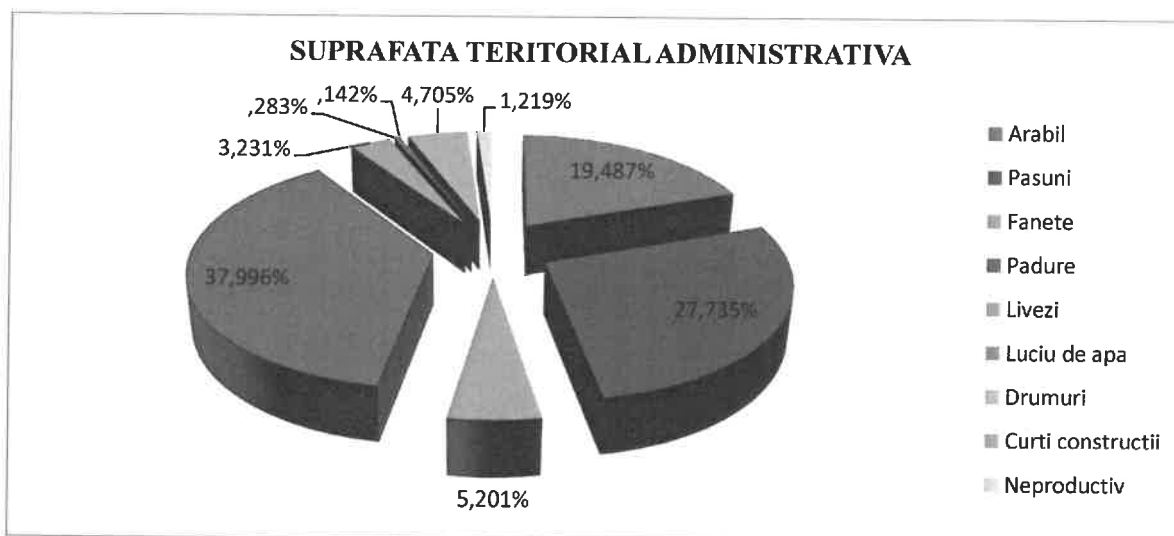
Statutul Comunei

Zorlentu Mare - Caras-Severin



SUPRAFATA TOTALA

7056



6.1 Productia vegetala

In comuna Zorlentu Mare terenul arabil reprezinta 19,49% din suprafata totala a comunei.

6.2 Pomicultura,legumicultura

Legumicultura este practicata in gospodariile oamenilor, fiind cultivate legume pentru consumul propriu, cat si pentru comercializare,(ceapa, rosii, castraveti, fasole, dovlecei, vinete, varza etc.).

Pomicultura este practicata pe o suprafata de 98 ha, cultivandu-se soiuri ca: pruni, meri peri, caisi, zarzari, etc.

6.3 Zootehnia

Cresterea animalelor este o activitate traditionala a populatiei din zona rurala si exista potential pentru realizarea de productii care sa acopere necesarul intern si care sa aduca un aport considerabil, prin export, la veniturile producatorilor.

Interdependenta dintre agricultura si cresterea animalelor este puternica, sectorul zootehnic prezentandu-se la un nivel bun atat din punct de vedere al numarului de



Statutul Comunei

Zorlentu Mare - Caras-Severin



animale, cat si din punct de vedere al produselor obtinute pentru consumul propriu si valorificarea produselor pe piata.

6.4 Silvicultura

Suprafata padurilor comunei Zorlentu Mare este de 2681 de ha. Astfel, silvicultura reprezinta o activitate de sine statatoare.

Padurile din comuna au un rol de protectie ecologica, de a impiedica eroziunea solului, precum si de a satisface necesitatile de lemne de foc si lucru pentru constructii.

Cu suprafata totala de 2681 ha paduri, ceea ce reprezinta 38 % din total.

Art.7. Infrastructura si Mediu

7.1. Infrastructura de transport

Comuna Zorlentu Mare este traversata de doua drumuri judetene:

- DJ 587 – Brebu-Dezesti-Scaius-Farliug;
- DJ 608 B – Zorlencior-Copacele-Constantin Daicoviciu, ce se uneste cu cu DN 58 A.

Legatura resedintei de comuna cu localitatile componente si teritoriile inconjuratoare este asigurata de 10 km de drumuri.

Principalele cai de acces in comuna:

- DN 58;
- DJ 587;
- DJ 608 B;
- Cale ferata – Resita – Caransebes;

Comuna Zorlentu Mare se afla pozitionata in apropiere de orase importante, ceea ce ii sporeste potentialul.



Statutul Comunei

Zorlentu Mare - Caras-Severin



- Resita – 27 km - resedinta judetului Caras Severin – DJ 587 - DN 58;
- Caransebes – 27 km - DJ 587 – DN 58;

Din centrul comunei se parcurg urmatoarele distante pana la cele mai importante cai de acces:

- ❖ Gara – 4 km;
- ❖ DN – DN 58– 5 km;
- ❖ Cale ferata industrială – 4 km;
- ❖ Autostrada – 85 km;
- ❖ Aeroport – Timisoara – 93 km;
- ❖ Port – Orsova – 119 km;
- ❖ Benzinarie – 15 km.

Strazi modernizate:

Nr. crt.	Denumire strada	Lungime
Strazi modernizate in localitatea Zorlentu Mare		
1	Strada 1 - Biserica - Ion Mezin	734
2	Strada 2 - Macei - Bran	981
3	Strada 3 - Rus - Stiopu	283
4	Strada 4 - Vrajitoru - Marian	309
5	Strada 5 - Labau - Mindu	170
6	Strada 6 - Gagea - Olteanu	237
7	Strada 7 - Pisli - Cretu	138
8	Strada 8 - Durain - Satu	350
9	Strada 9 - Nicoara - Cooperativa	273
10	Strada 10 - Herescu - Jaga	135



Statutul Comunei

Zorlentu Mare - Caras-Severin



11	Strada 11 - Viscuitu - Lazarica Stancu	95
12	Strada 12 - Stef - Surdu	122
13	Strada 13 - Stef - Birhaia	67
14	Strada 14 - DJ - Mitica	205
Lungime totala strazi modernizate in localitatea Zorlentu Mare		4099

Nr. crt.	Denumire strada	Lungime
Strazi modernizate in localitatea Zorlencior		
1	Strada 1 - Cimitir - Setfaniga 1	563
2	Strada 2 - Cimitir - Setfaniga 2	278
3	Strada 3 - Cimitir - Setfaniga 3	147
4	Strada 4 - Presura - Cioni	493
Lungime totala strazi modernizate in localitatea Zorlencior		1481

Lungime totala: 5,58 km.

7.2. Infrastructura de utilitati

Satele componente ale comunei Zorlentu Mare dispun de o serie de retele si echipamente tehnico-edilitare caracterizate printr-un grad de acoperire a teritoriului.

- **Electricitate** - gospodariile, institutiile si societatile comerciale sunt racordate in procent de 100% la reseaua de distributie a energiei electrice. Alimentarea cu energie electrica a comunei se face cu o retea de distributie de medie tensiune (LEA 20 KV), care vine din reseaua de 110 KV.

Reteaua de joasa tensiune, tip aerian, destinata consumatorilor casnici si iluminatului public, este racordata la posturi de tip aerian. Retelele electrice sunt pe stalpi din beton precomprimat tip RENEL, iar iluminatul public se realizeaza cu lampi cu vapori de mercur.

- **Gaz** – nu exista retea de alimentare cu gaze naturale, urmarindu-se realizarea ei in perioada 2021-2027.



Statutul Comunei

Zorlentu Mare - Caras-Severin



- **Canalizare** – comuna nu beneficiaza de o retea de canalizare, urmarindu-se realizarea ei pe perioada 2021 – 2027.
- **Apa potabila** – exista retea de apa potabila in comuna in proportie de 20%, urmarindu-se extindera pe perioada 2021-2027;
- **Drum** – Drumurile sunt asfaltate in proportie de 30%, urmarindu-se extinderea lor, cat si modernizarea celor degradate in perioada 2021 - 2027.
- Infrastructura de telecomunicatii din comuna Zorlentu Mare este bine dezvoltata. In ultimii 5 ani domeniul telecomunicatiilor a cunoscut un ritm accelerat de dezvoltare, aspect care se datoreaza in principal aparitiei si promovarii unor produse si servicii noi si a diversificarii celor existente. Cea mai mare rata de dezvoltare s-a inregistrat in domeniul serviciilor de internet si al telefoniei mobile. Cu toate acestea, potentialul in domeniul telecomunicatiilor este inca departe de a fi epuizat.
- **Telefonie fixa** – utilizata de 90% din locuitorii comunei.
- **TV** - 90% din locuitorii comunei Zorlentu Mare sunt racordati la retele de distributie televiziune.
- **Internet** – 50% din gospodarii dispun de acces la internet.
- **Telefonie mobila** - exista acoperire datorita instalarii de turnuri si antene pentru toti furnizorii de telefonie mobila.

Alimentare cu apa potabila

In comuna Zorlentu Mare exista retea de alimentare cu apa in sistem centralizat, ce deserveste o parte din comuna. Sistemul de alimentare cu apa este deservit de statie de tratare, rezervor de inmagazinare, puturi forate de medie adancime si retea de distributie cu diametre variabile.

Sursa de apa subterana compusa din doua puturi forate de medie adancime;

- conducta de aductiune a apei de la frontul de captare la gospodaria de apa;



Statutul Comunei

Zorlentu Mare - Caras-Severin



- statie de tratare tip container cu doua compartimente, unul utilizat pentru aparatele de clorinare, iar celalalt pentru depozitarea buteliilor de clor;

In prezent, pe teritoriul comunei exista si puturi individuale existente inaintea executiei alimentarii cu apa in sistem centralizat, care capteaza apa din panza freatica de mica adancime .

Art.8. Dezvoltare economica locala

Mica industrie este reprezentata in comuna de catre societati comerciale care desfasoara activitati cu ar fi:

- prelucrarea lemnului, agricultura, asistenta medicala, comercianti, turism, etc etc.

8.1 Pe teritoriul administrativ al comunei Zorlentu Mare isi au sediul 17 de operatori economici, conform tabelului:

1.	SC RAZVAN ISFAN SRL – Zorlentu Mare nr. 519 – Activitati in ferme mixte (cultura vegetala combinata cu cresterea animalelor).
2.	SC CARDINAL COMPANY SRL – Zorlentu Mare nr. 434 – Pescuitul in ape dulci.
3.	SC STANCU ACTUAL MBC SRL – Zorlentu Mare nr. 437 – Facilitati de cazare pentru vacante si perioade de scurta durata.
4.	CAMPUL DE AUR - COOPERATIVA AGRICOLA – Zorlentu Mare nr. 617 – Activitati ferme mixte(cultura vegetala combinata cu cresterea animalelor) .
5.	SC EBYESEY ABU SRL – Zorlencior nr. 22 – Comert cu amanuntul in magazine nespecializate, cu vanzare predominant de produse alimentare, bauturi si tutun.
6.	SC POMICOLA ZORLENTANA SRL – Zorlentu Mare nr. 593 – Cultivarea fructelor semintoase si samburoase.
7.	CABINET MEDICAL VETRINAR – DR. DRAGAN – Zorlentu Mare nr. 20 – Activitate veterinara.
8.	SC ST KARPESTAN SRL – Zorlentu Mare nr. 487 – Alte forme de invatamant.
9.	CORNEA IULIA PFA – Zorlentu Mare nr. 469 - Comert cu amanuntul in magazine nespecializate, cu vanzare predominant de produse alimentare, bauturi si tutun.
10.	DIMCEA L. ION PFA - Zorlentu Mare nr. 433 - Comert cu amanuntul in magazine nespecializate, cu vanzare predominant de produse alimentare, bauturi si tutun.



Statutul Comunei

Zorlentu Mare - Caras-Severin



11.	SC INTER CONS SRL – Zorlentu Mare nr. 285 – Activitati de fotocopiere, de pregatire a documentelor si alte activitati specializate de secretariat.
12.	SC ALEX & BIANCA SRL – Zorlentu Mare nr. 22 - Comert cu amanuntul in magazine nespecializate, cu vanzare predominant de produse alimentare, bauturi si tutun.
13.	SC MIGDAL IMPEX SRL – Zorlentu Mare – 617 – Alte activitati sportive.
14.	SC TRANS MEDICA 2003 SRL – Zorlentu Mare – Activitate medicina umana.
15.	SC VETERVILI SRL – Zorlentu Mare – Activitate veterinara.
16.	SC CARIMEX SRL – Zorlentu Mare nr. 587 - Comert cu amanuntul in magazine nespecializate, cu vanzare predominant de produse alimentare, bauturi si tutun.
17.	SC COM-SIG VERA SRL – Zorlentu mare nr. 344 - Comert cu amanuntul in magazine nespecializate, cu vanzare predominant de produse alimentare, bauturi si tutun.
18.	SC NADIA si GEORGIANA – RESITA – Comert cu amanuntul in magazine nespecializate, cu vanzare predominant de produse nealimentare.
19.	SC KLF BIOFRUCT KARINA SRL – Zorlentu Mare nr. 351 – Cultivarea fructelor semintoase si samburoase.

8.2 Turism si obiceiuri locale

Cadrul natural cu valoare deosebita favorizeaza dezvoltarea turismului de agrement. De asemenea se poate dezvolta si agroturismul.

Exista si un centru de informare turistica in comuna, pentru a veni in ajutorul turistilor care viziteaza si tranziteaza zona.

Obiective turistice:

- Zona fosilifera
- Parc vanatoare;
- Cadrul natural deosebit;
- Cabana turistica;
- Asezamintele de cult din comuna;



Statutul Comunei

Zorlentu Mare - Caras-Severin



Monumente istorice in comuna Zorlentu Mare:

CS-I-s-B-10899 (RAN: 54706.01.01)	Asezare	sat Zorlentu Mare; comuna Zorlentu Mare	„Icreliste”, la 5 km NV de sat	Neolitic, Cultura Vinča
---	---------	--	-----------------------------------	----------------------------

Portul popular

Portul locuitorilor din Zorlentu Mare si obiceiurile se asemana cu ale celor din comunele vecine.

Iarna, taranii purtau itari de culoare alba, stramti si cojoace, iar vara camasa lunga.

Se incingeau cu chimir inflorat, lat, lucrat din piele care folosea si ca obiect de podoaba si pentru siguranta si protejarea mijlocului la ridicarea greutatilor.

Mai tarziu acesta a fost inlocuit cu un brau lat sau cu bete. La brau purtau briceagul legat cu un lantisor sau curea tintuita care atarna pe sold.

Batranii mai purtau o chisa (punga) din piei de animale in care pastrau tutun, amnar, cremene si iasca. Pe cap purtau caciula de miel, iar in picioare opinci.

Femeile, dupa cununie purtau zavelci si camasa lunga cusuta la poale; pe cap purtau tulpane albe sau carpe negre cu ciucuri; in picioare aveau ciorapi de lana, opinci, cipici sau sandale, iar vara umblau desculte.

Iarna atat barbatii, cat si femeile purtau cojoace din piei de oaie cu lana in interior si impodobite pe fata cu diferite ornamente (flori), tot din piei de animale de culori diferite, cojoace care si astazi se mai observa, dar mai rar.

Toate obiectele de imbracaminte erau lucrate in casa ca si cergile, velnitele, scoartele de care aveau nevoie.

Obiceiuri populare



Statutul Comunei

Zorlentu Mare - Caras-Severin



Obiceiurile in comuna Zorlentu Mare se cunosc si se practica din timpurile cele mai indepartate.

In ajunul Anului nou, catre seara copii pornesc cu plugusorul, iar cei mici cu sorcova. Acest colind se prelungeste pana-n noapte tarziu si se continua si a doua zi.

Trecand pe la fiecare casa, pocnesc din bice suna din clopotei, canta si ureaza gazdelor „La multi ani”.

Sorcovarii poarta si nuiele de mar sau de par pe care le lasa la fetele mari sa le puna sub cap ca sa-si viseze ursitul.

Obiceiurile populare cele mai cunoscute sunt cele legate de sarbatorile de iarna: Ignatul, Colindul, Steaua, Irozii, Sorcova, Capra, Busuiocul (de Boboteaza), Iordanitorii.

Tot ca obiceiuri sunt cunoscute si „clacile” care constau in adunari ale oamenilor pe mahalale, noaptea prin rotatie, la curatatul porumbului de foi, alteori de boabe, la torsul lanii si al bumbacului.

Aceste claci erau precedate de invitatii si urmau veselii (se mancau boabe de porumb fiert, se bea vin si se juca).

In zilele de sarbatori si la nunti locuitorii isi manifesta veselia prin jocuri si cantece. Ca jocuri sunt cunoscute: sarba, hora, alunelul, brauletul, batuta.

Creatia artistica populara s-a pastrat cu grija de locuitorii comunei si s-au transmis din generatie in generatie prin muzica, dans, povestiri, proverbe, ghicitori, descantece.

Evenimente culturale cu caracter traditional:

- Cu ocazia Sarbatorilor Pascale se organizeaza ‘Ruga Satului’ in localitatea Zorlentu Mare;
- Cu ocazia sarbatorii de Ispas se organizeaza ‘Ruga Satului’ in localitatea Zorlencior.



CAPITOLUL V

Art.9. Educatie si cultura

9.1. Invatamant

In comuna Zorlentu Mare functioneaza o scoala generala si o gradinita. Unitatile de invatamant isi desfasoara activitatea in cladiri proprii..

UNITATI SCOLARE	
Zorlentu Mare	Scoala gimnaziala
	Gradinita



Statutul Comunei

Zorlentu Mare - Caras-Severin



9.2. Cultura

Pe teritoriul comunei Zorlentu Mare exista doua camine culturale.

Spiritualitatea crestin-ortodoxa din comuna este reprezentata prin doua parohii care au imprumutat unele elemente din cultul ortodox si din folclorul tracic al inaintasilor nostrii reusind sa se deosebeasca in linii mari si sa creeze astfel stilul local original.

- Biserica Ortodoxa si Greco-catolica – Zorlentu Mare;
- Biserica Ortodoxa – Zorlencior;

Infrastructura culturala:

Camine culturale	Localitatea Zorlentu Mare – 1 camin cultural
	Localitatea Zorlencior – 1 camin cultural
Asezaminte de cult	Zorlentu Mare – Biserica Ortodoxa si Greco-catolica
	Zorlencior – Biserica Ortodoxa
Biblioteca	-

Alte institutii importante din comuna Zorlentu Mare:

- Primaria
- Politia

Art.10 . Resurse Umane

10.1. Populatia

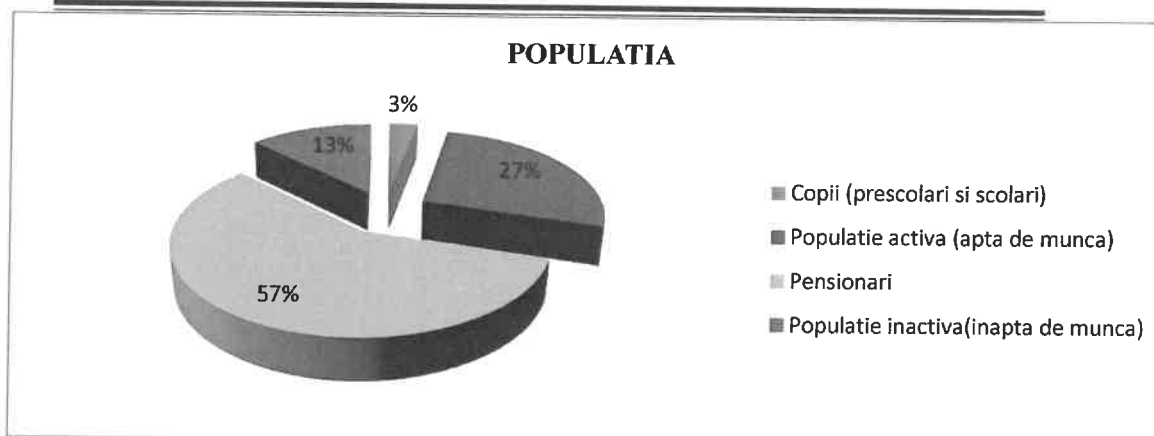
Populatia comunei Zorlentu Mare este in numar de 1015 locuitori.

Populatie:	Din	Copii (prescolari si scolari)	30
		Populatie activa (apta de munca)	270
1015	care:	Pensionari	584
		Populatie inactiva(inapta de munca)	131



Statutul Comunei

Zorlentu Mare - Caras-Severin



Conform recensamantului efectuat in 2011, populatia comunei Zorlentu Mare se ridica la 1.015 locuitori, in scadere fata de recensamantul anterior din 2002, cand se inregistrasera 1.223 de locuitori.

Majoritatea locuitorilor sunt romani (91,13%). Pentru 7,98% din populatie, apartenenta etnica nu este cunoscuta. Din punct de vedere confesional, majoritatea locuitorilor sunt ortodocsi (91,23%). Pentru 8,08% din populatie, nu este cunoscuta apartenenta confesionala.

Componenta confesionala a locuitorilor comunei Zorlentu Mare conform recensamantului din 2011	
Ortodocsi	91%
Necunoscuta	9%

CAPITOLUL VI

Art.11 Stema comunei Zorlentu Mare

- (1) **Stema comunei Zorlentu Mare** a fost aprobata in H.G. nr. 2.049 /24.11.2004 si publicata in Monitorul Oficial nr.1160/8.12.2014 (conform art. 108 din Constituția României, republicată si art. 10 alin. 2 din Legea nr. 102/1992)



Statutul Comunei

Zorlentu Mare - Caras-Severin



(2) Descrierea stemei:

Stema comunei Zorlențu Mare, potrivit anexei nr. 1.16, se compune dintr-un scut triunghiular cu marginile rotunjite, tăiat în bandă și în bară.

În prima partiție, pe fond de argint, se află o crenguță verde cu frunze, având o prună albastră.

În a doua partiție, pe fond roșu, se află un mistreț de argint cu profilul orientat spre dreapta.

În a treia partiție, pe fond de argint, se află două elemente ceramice, o cupă roșie în formă cilindrică cu picior, cu baza tronconică, însoțită de un vas roșu în formă de borcan ornamentat cu motive geometrice de argint.

Scutul este trimbrat de o coroană murală de argint cu un turn crenelat.



(3) Semnificațiile elementelor însumate:

- **Crenguța cu prună** simbolizează bogăția pomicolă a zonei.
- **Mistrețul** reprezintă fauna cinegetică a zonei.
- **Vasele de ceramică** semnifică vestigiile arheologice din paleolitic.
- **Coroana murală cu un turn crenelat** semnifică faptul că localitatea are rangul de comună.



Statutul Comunei

Zorlentu Mare - Caras-Severin



Art.12 Parteneriate locale si de dezvoltare locala. Grupurile de actiune locala

Comuna Zorlentu Mare face parte din Grupul de Actiune Locala – CARAS-TIMIS .

Acest G.A.L. are in componenta, in judetul Caras-Severin, comunele: Tarnova, Carasova, Lupac, Stiuca, Farliug, Darova, Victor Vlad Delamarina, Gavojdia, Ramna, Ocna de fier, Valiug, Brebu, Ezeris si **Zorlentu Mare.**

Aprobat,

PRIMAR
ISFAN ION-MARIUS



ROMANIA
JUDETUL CARAS-SEVERIN
COMUNA ZORLENTU MARE
Nr. 1979 din 25.06.2021


REFERAT DE APROBARE
Privind aprobarea Statutului Comunei Zorlentu Mare , judetul Caras-Severin

Avand in vedere necesitatea si oportunitatea intocmirii si aprobarii Statutului comunei Zorlentu Mare, judetul Caras-Severin si tinand cont de :

- prevederile art. 121 alin (1) si (2) din Constitutia Romaniei, republicata;
- prevederile art. 3, art. 4, si art. 6 paragraful I din Carta europeana a autonomiei locale adoptata la Strasbourg la 15 octombrie 1985, ratificata prin Legea nr. 199/1997;
- prevederile art. 104 si art. 129 alin (3) din OUG nr. 57/2019 privind Codul administrative, cu completarile ulterioare;
- anexa nr. 1 din Ordinul MDLPA nr. 25/2021 pentru aprobarea modelului orientativ al statutului unitatii administrative-teritoriale, precum si a modelului orientativ al regulamentului de organizare si functionare a consiliului local;

In temeiul art. 196 alin (1) lit. a) din OUG nr. 57/2019 privind codul administrativ, Propun, consiliului local al comunei Zorlentu Mare, spre dezbatere si adoptare, proiectul de hotarare privind aprobarea Statutului comunei Zorlentu Mare, judetul Caras-Severin.

Primar,
Ion-Marius ISFAN



ROMANIA
JUDETUL CARAS-SEVERIN
COMUNA ZORLENTU MARE
Nr. 1980 din 25.06.2021

Raport de specialitate
Privind aprobarea Statutului Comunei Zorlentu Mare, judetul Caras-Severin

Subsemnata Lita Titiana-Lenuta, secretarul general al comunei Zorlentu Mare, va comunic urmatoarele:

Vazand :

- proiectul de hotarare privind aprobarea Statutului comunei Zorlentu Mare, judetul Caras-Severin;
 - referatul de aprobare la proiectul de hotarare;
- prevederile art. 121 alin (1) si (2) din Constitutia Romaniei, republicata;
- prevederile art. 3, art, 4, si art. 6 paragraful I din Carta europeana a autonomiei locale adoptata la Strasbourg la 15 octombrie 1985, ratificata prin Legea nr. 199/1997;
- prevederile art. 104 si art. 129 alin (3) din OUG nr. 57/2019 privind Codul administrativ, cu completarile ulterioare;
- anexa nr. 1 din Ordinul MDLPA nr. 25/2021 pentru aprobarea modelului orintativ al statutului unitatii administrative-teritoriale, precum si a modelului orientativ al regulamentului de organizare si functionare a consiliului local;

Consider ca sunt indeplinite criteriile si prevederile legale pentru ca proiectul de hotarare privind aprobarea Statutului comunei Zorlentu Mare, judetul Caras-Severin, sa fie supus spre dezbatare si adoptare Consiliul local al comunei Zorlentu Mare, in sedinta ordinara din data de 30.06.2021.

Secretar general

Lita Titiana-Lenuta LITA

